



# Städtebau II

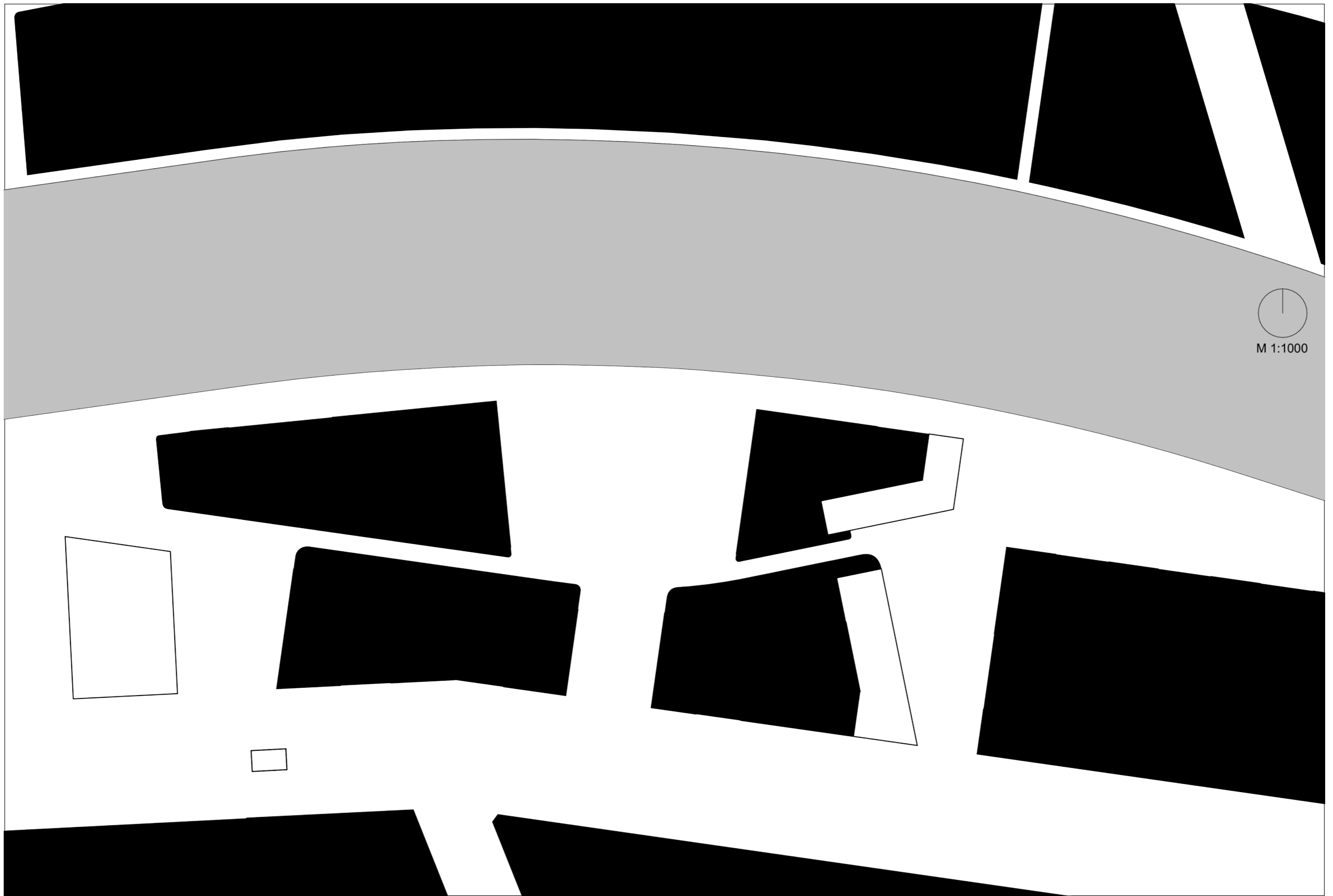
Philipp Debus 1380703    Xavier Borschette 1377224  
Frankfurt UAS    Fachbereich 1 Studiengang Architektur  
WiSo21    Städtebau 2    Gebiet Offenbacher Hafen  
Prof. Dr. Ing. Maren Harnack    Moran Lev



Lageplan 1:1000



Schwarzplanplan 1:1000



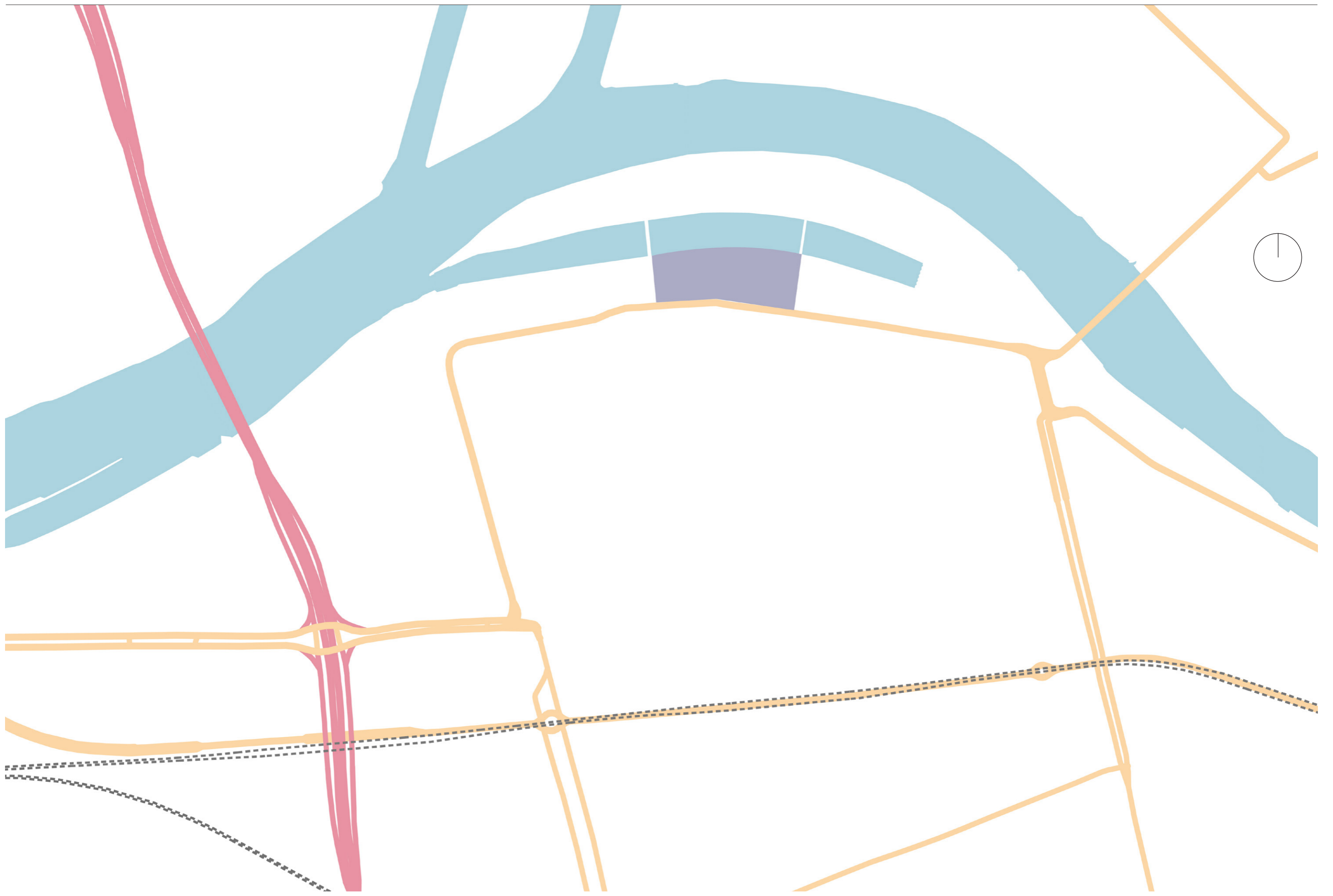
Nolliplan 1:1000





Grundriss 1:500

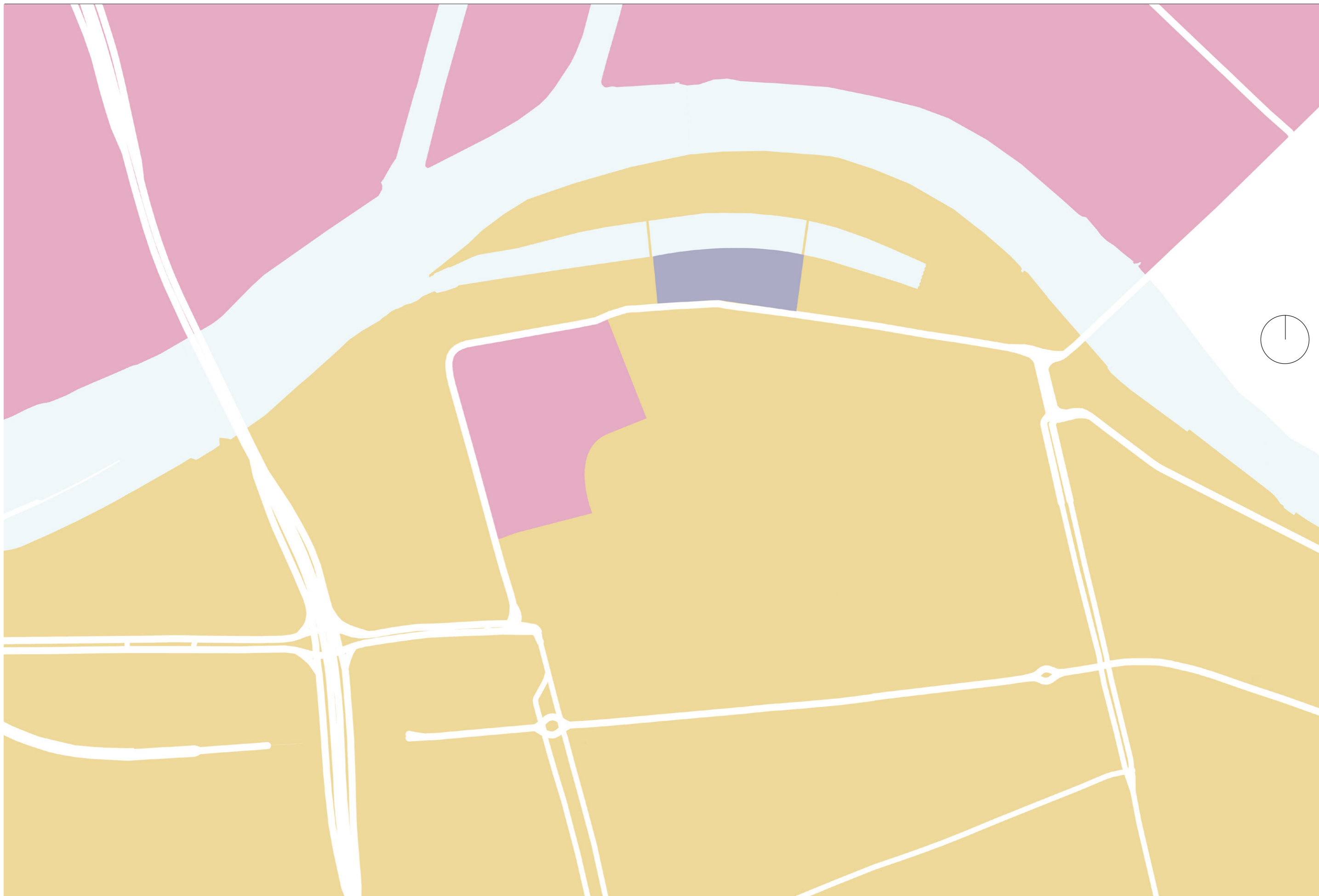




Analyse Erschliessung

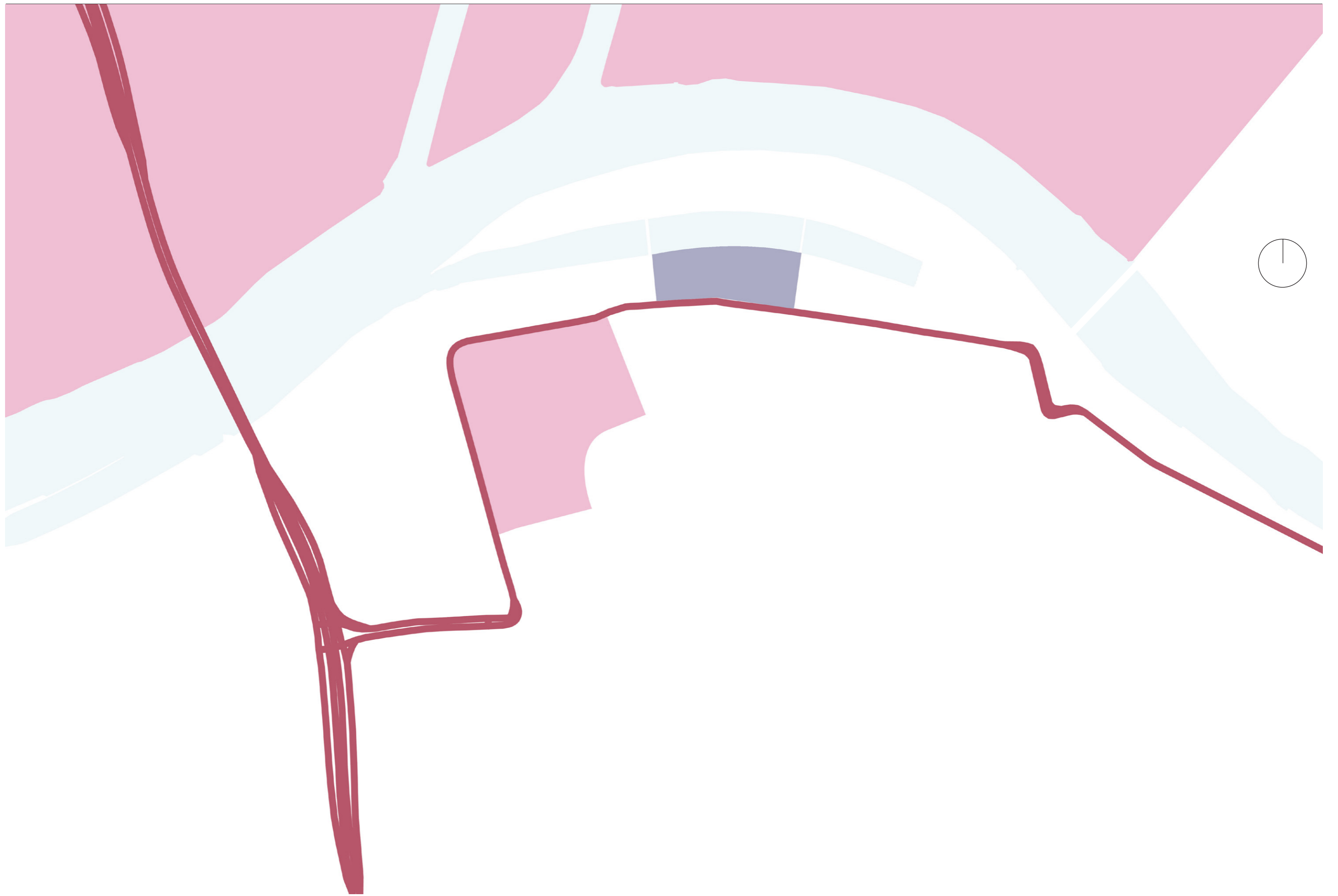
Autobahn  Hauptstraßen  S-Bahn  Plangebiet 





Analyse Nutzung

Wohnen  Arbeiten  Plangebiet 



Analyse Defizit

Verkehrsstraßen ( Lärm und Luftdefizit)



Industriegebiet ( Lärm und Luftdefizit)



Plangebiet





Analyse Potenzial

Gute Anbindung/Erschliessung   Grünflächen  Main  Plangebiet 

# Das Modell



