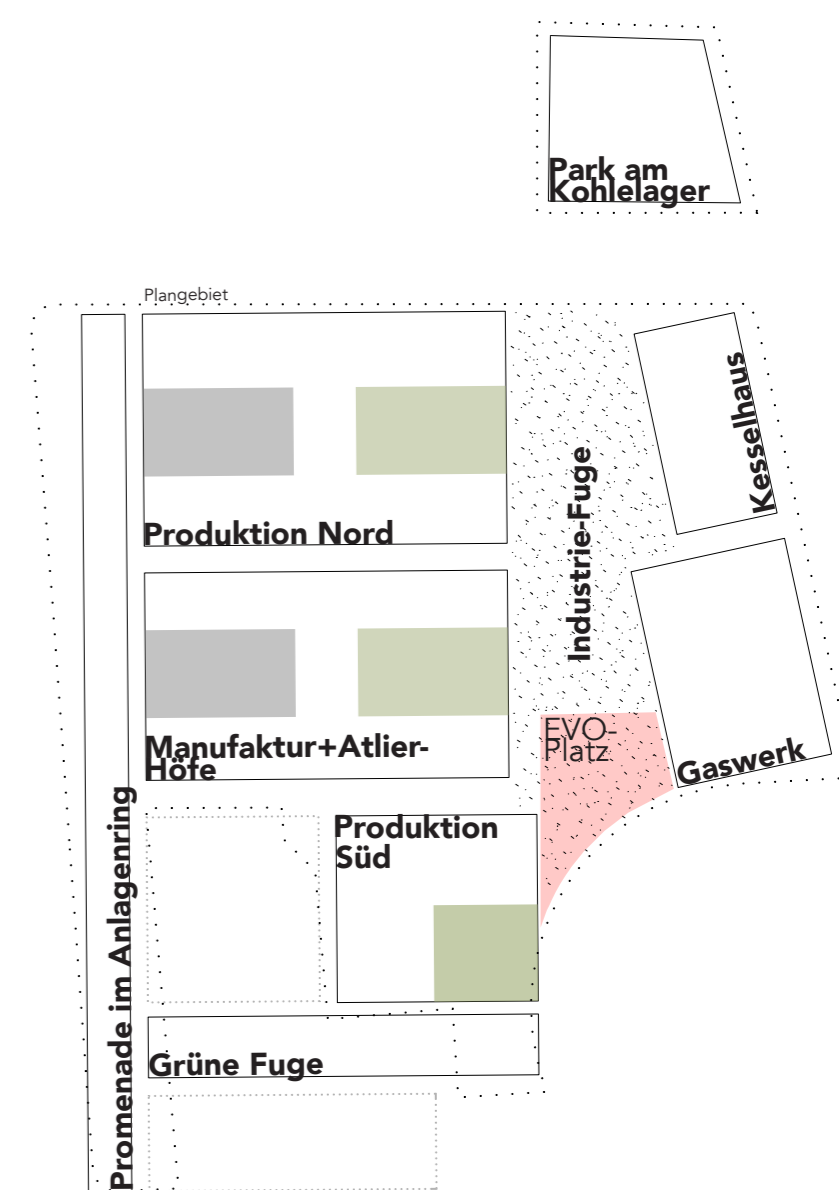




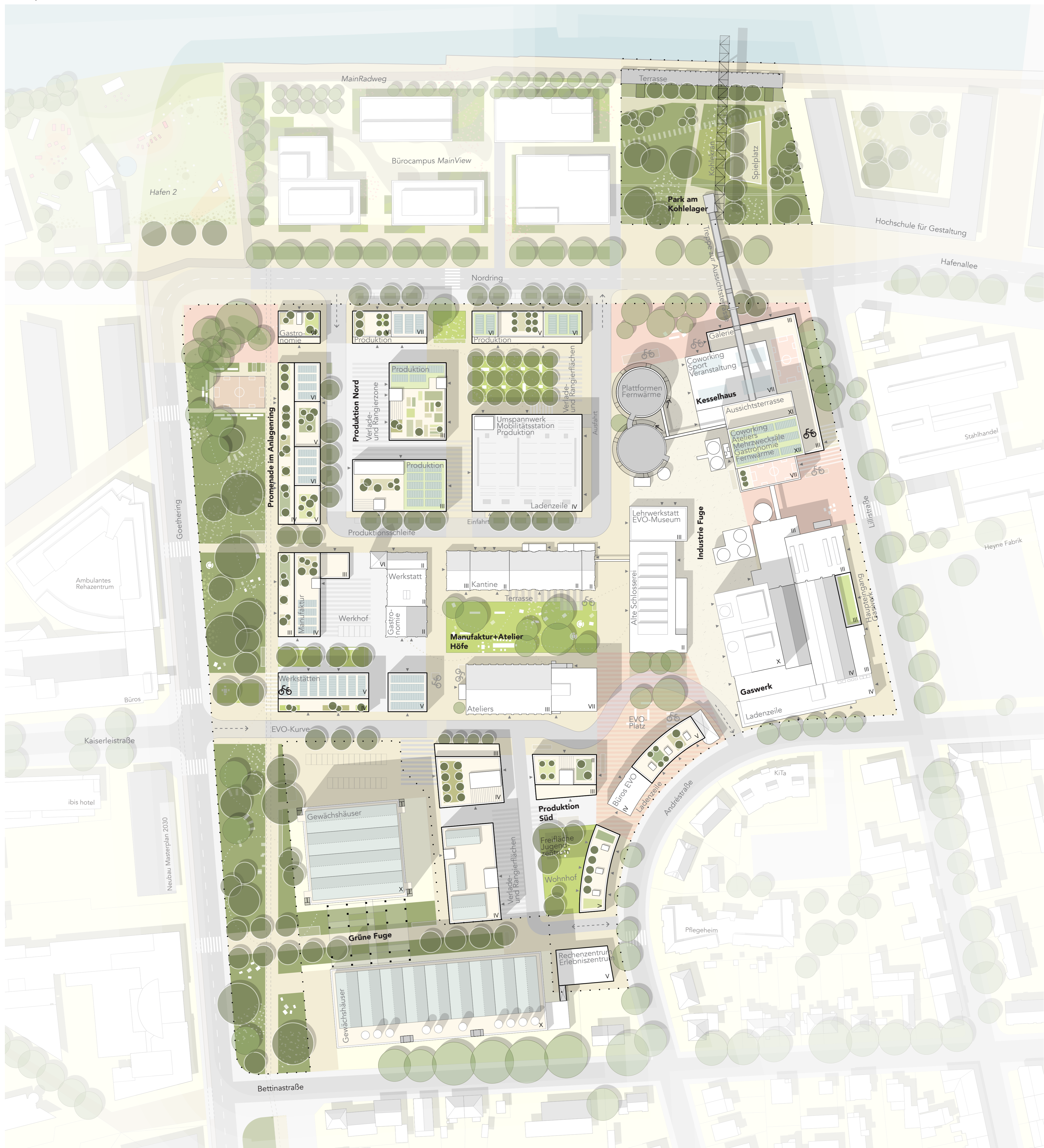
Schwarzplan M 1:10 0000

Das EVO-Quartier: Fünf Höfe zwischen dem Anlagenring, der grünen Fuge und der Industrie-Fuge. Darüber ein Park am Main.

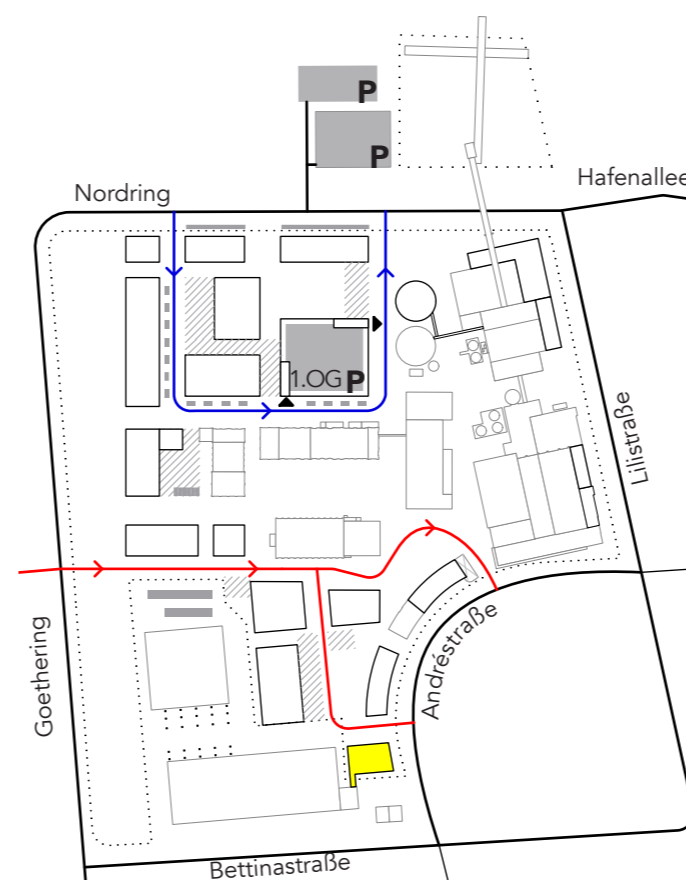
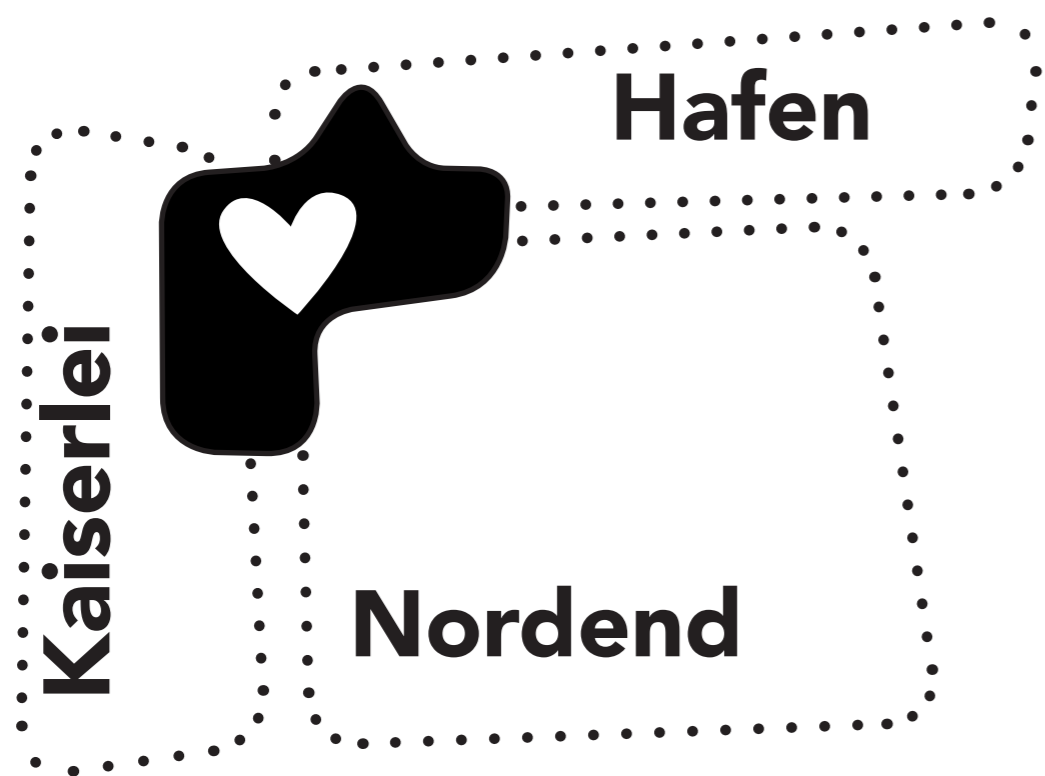
Ein neuer Identifikationspunkt für das Nordend, den Hafen und den Kaiserlei.



Neun Visionen - eine Konversion

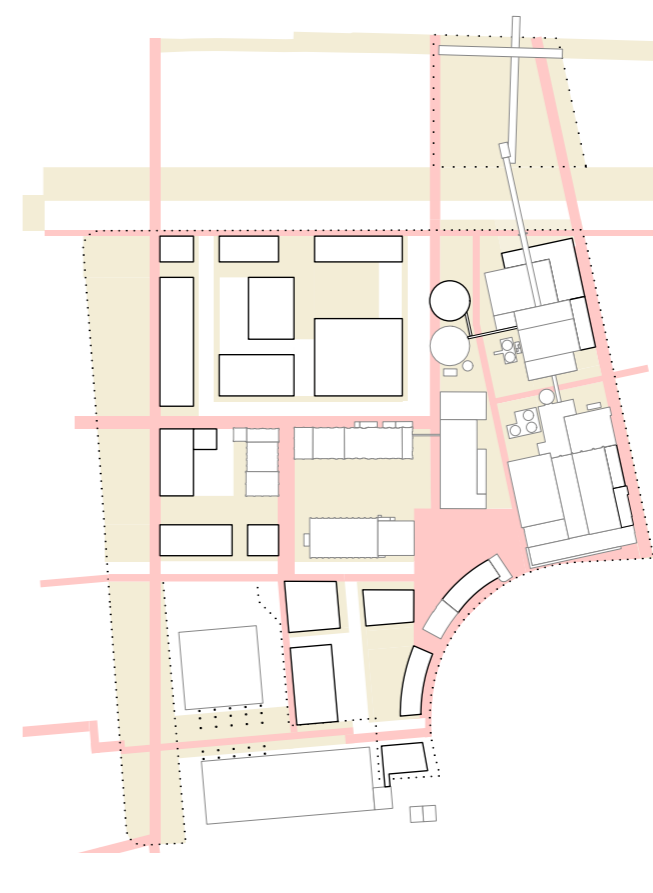


Rahmenplan M 1:1000



Erschließung für den MIV

- Produktionsschleife
- EVO-Kurve
- Erdgastankstelle
- Mobilitätsstation im 1.OG mit Ladestationen für Elektrofahrzeuge und Sha-



Fußwegeinfrastruktur

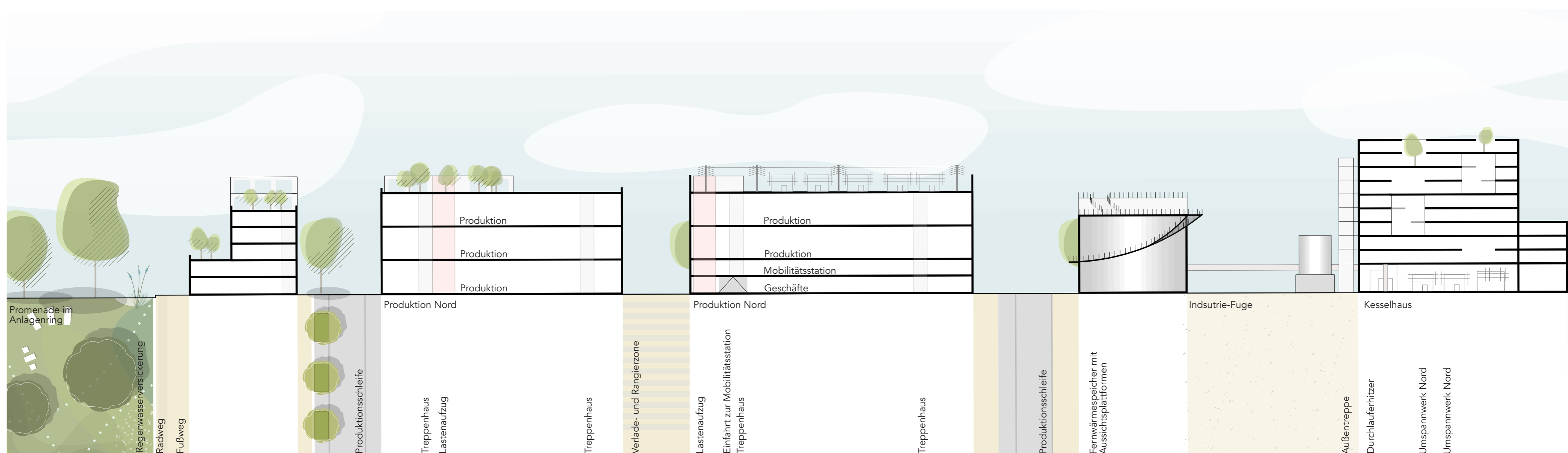
- Hauptverbindungen
- Autofreie Zonen




Fahrradinfrastruktur

- Fahrradgarage
- Fahrradabstellanlage
- Bushaltestelle

Die Konversion des EVO-Areals zum EVO-Quartier führt einen neuen Quartierstypus ein. Das besondere ist, dass auf diesem Konversionsgebiet nicht nur das als nachhaltig erwiesene Konzept der Mischung von Wohnen, Arbeiten, Bildung, Versorgung und Freizeitgestaltung umgesetzt werden wird. Vielmehr wird das erklärte Ziel der Schaffung von nutzungsgemischten, dichten und sozial vielfältigen Stadtteilen um die Funktionseinheit der Energie- und Fernwärmeerzeugung ergänzt.



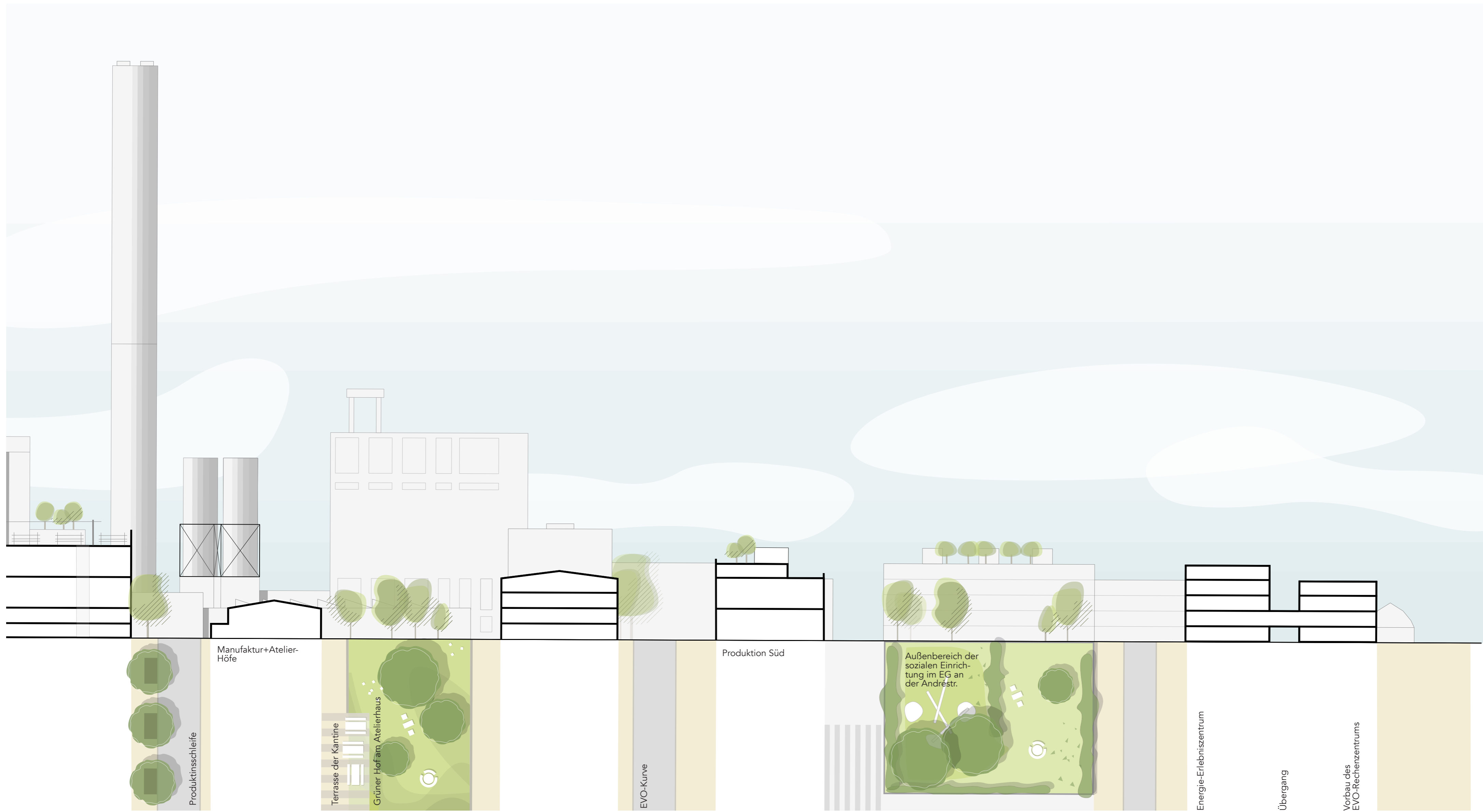
Schnitt A-A' M 1:500



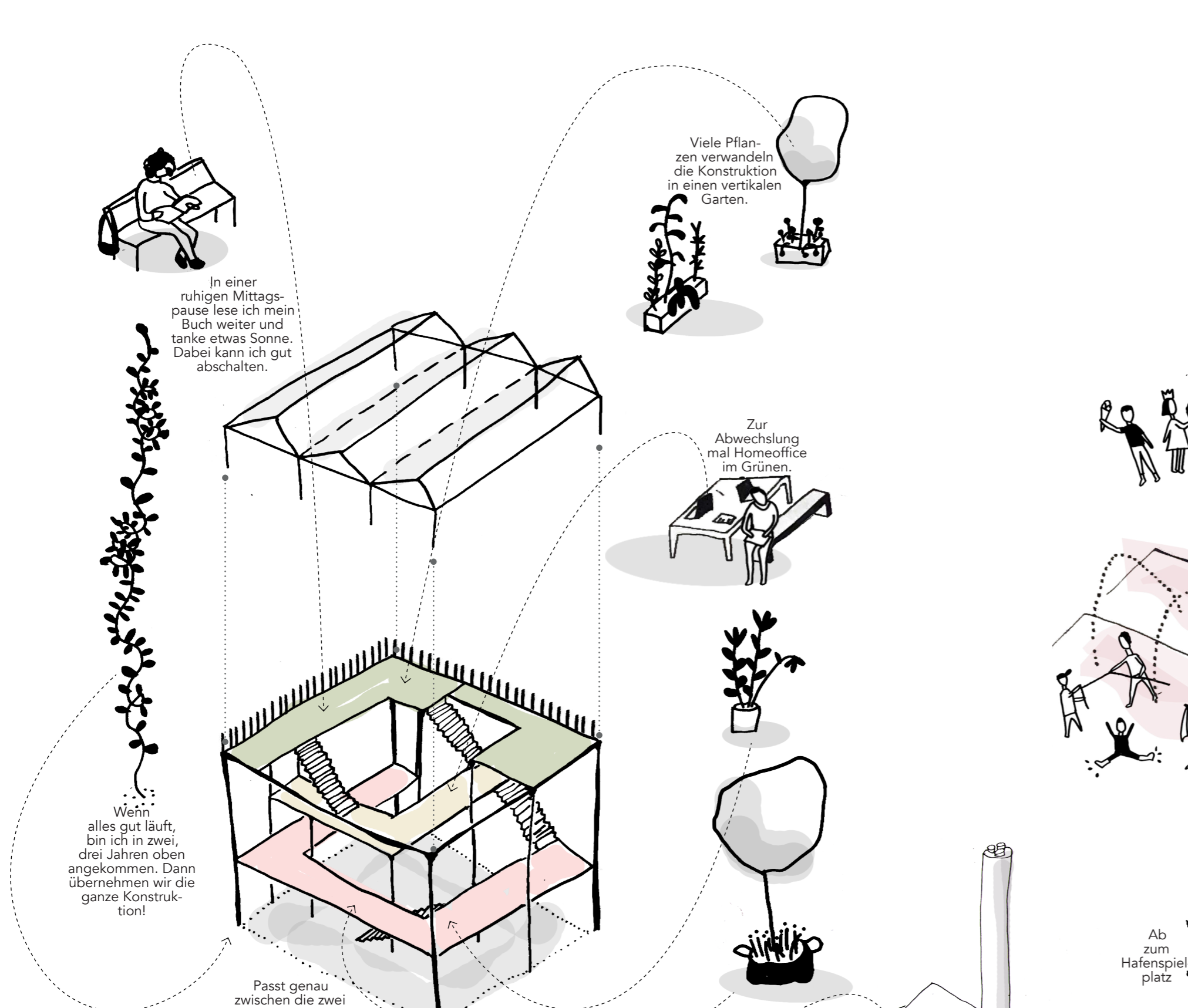
Schnitt B-B' Teil West M 1:500



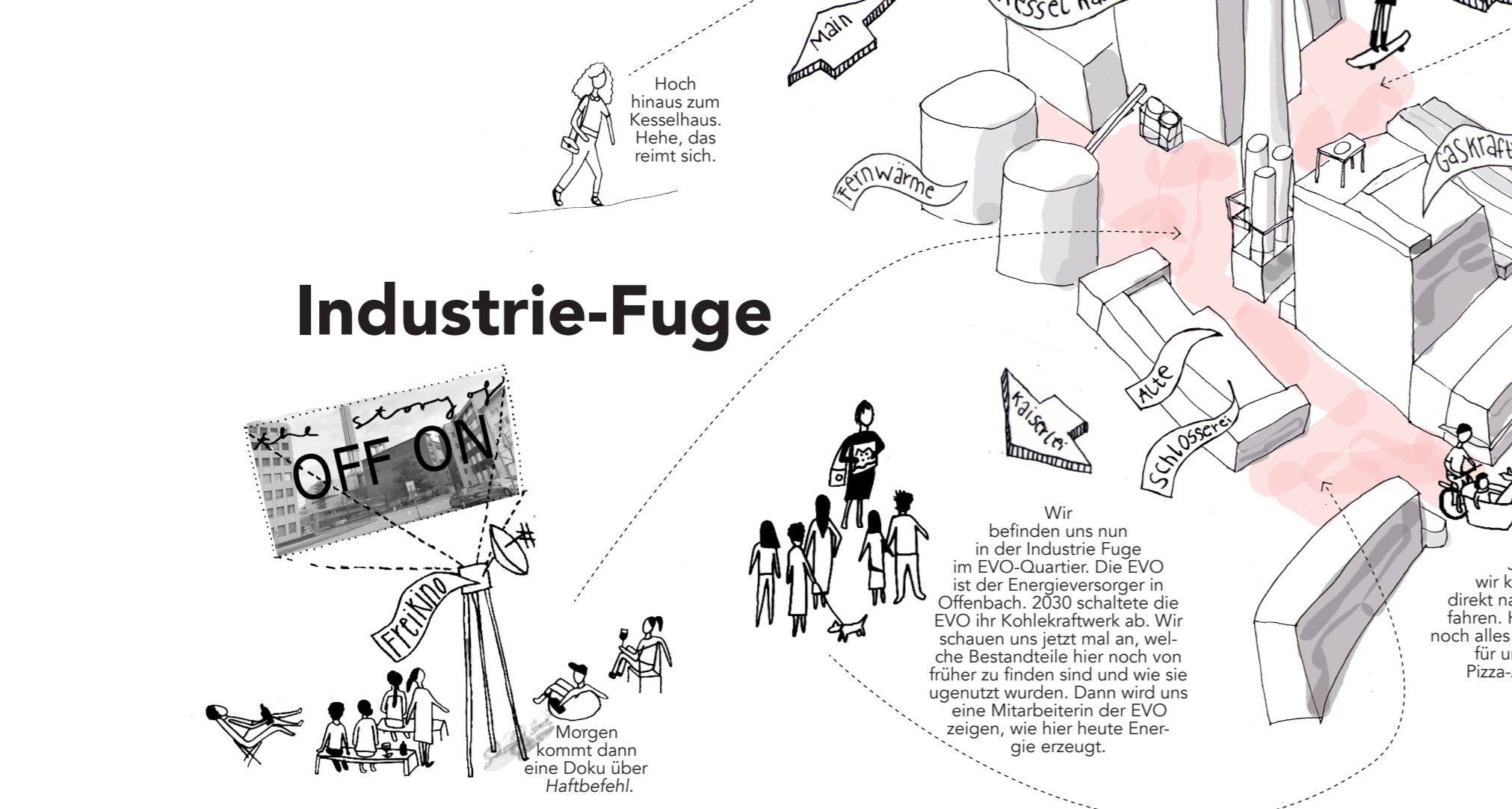
**Kohlekraft OFF –
OFFenbach ON!**



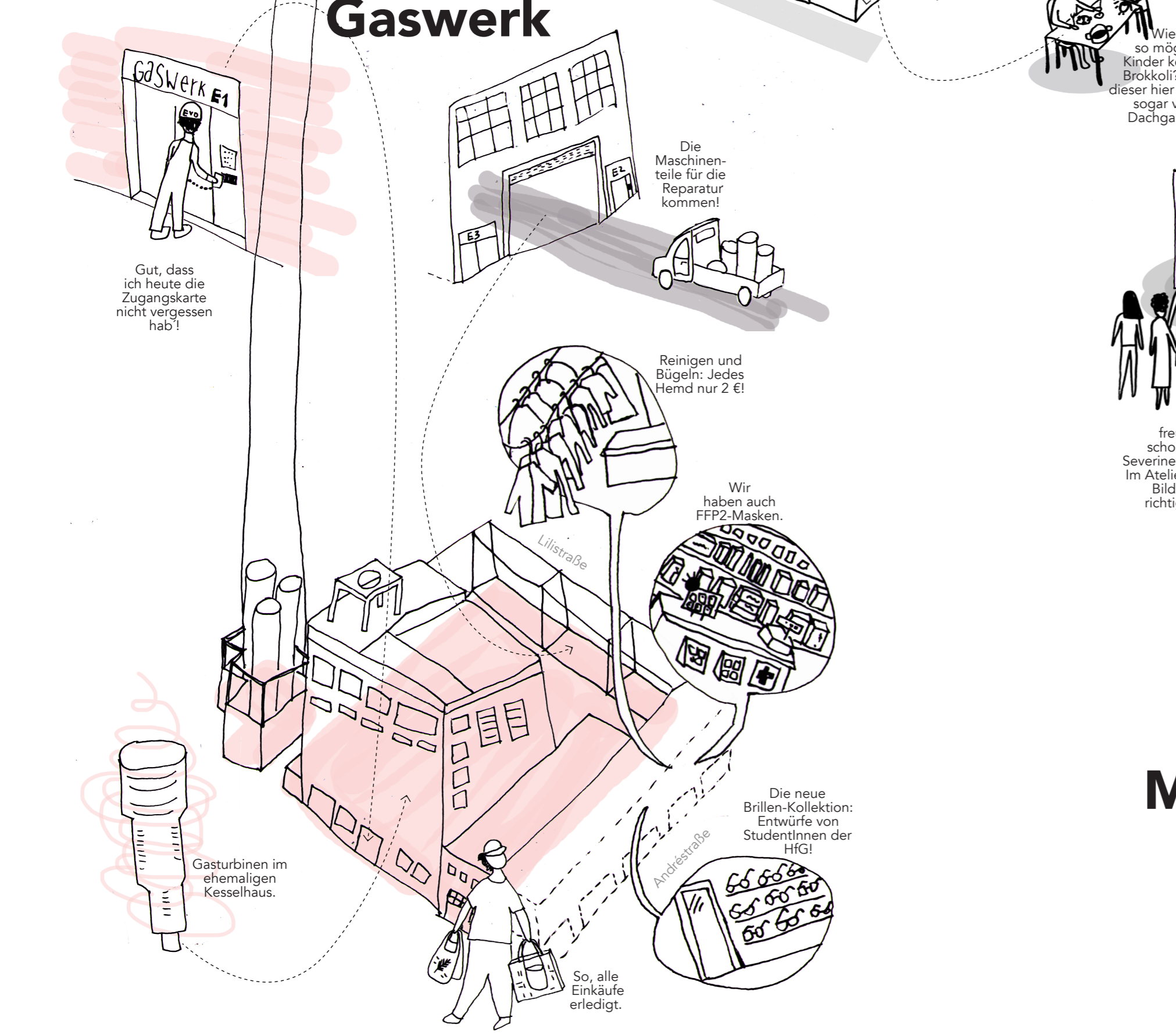
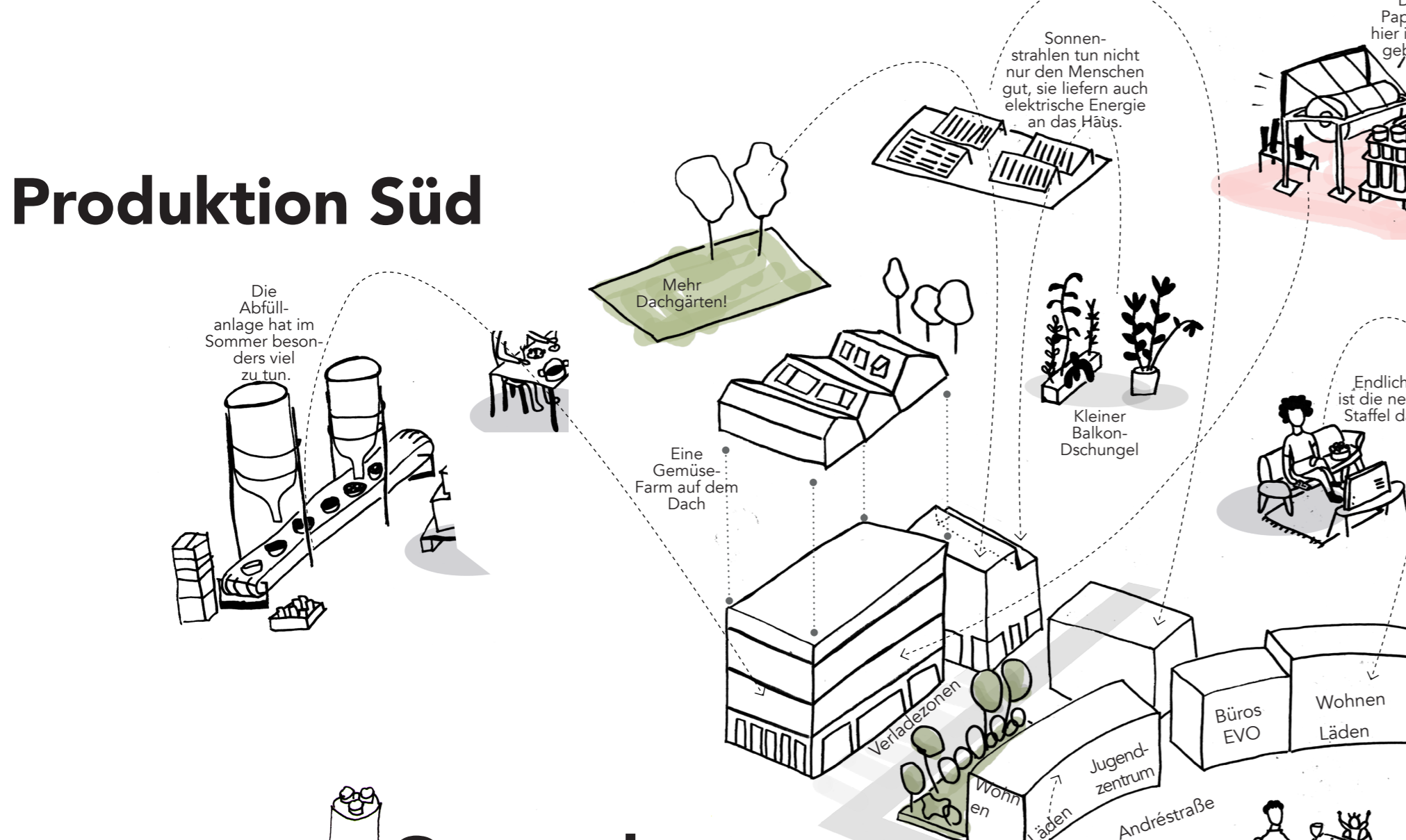
Schnitt B-B' Teil Ost M 1:500



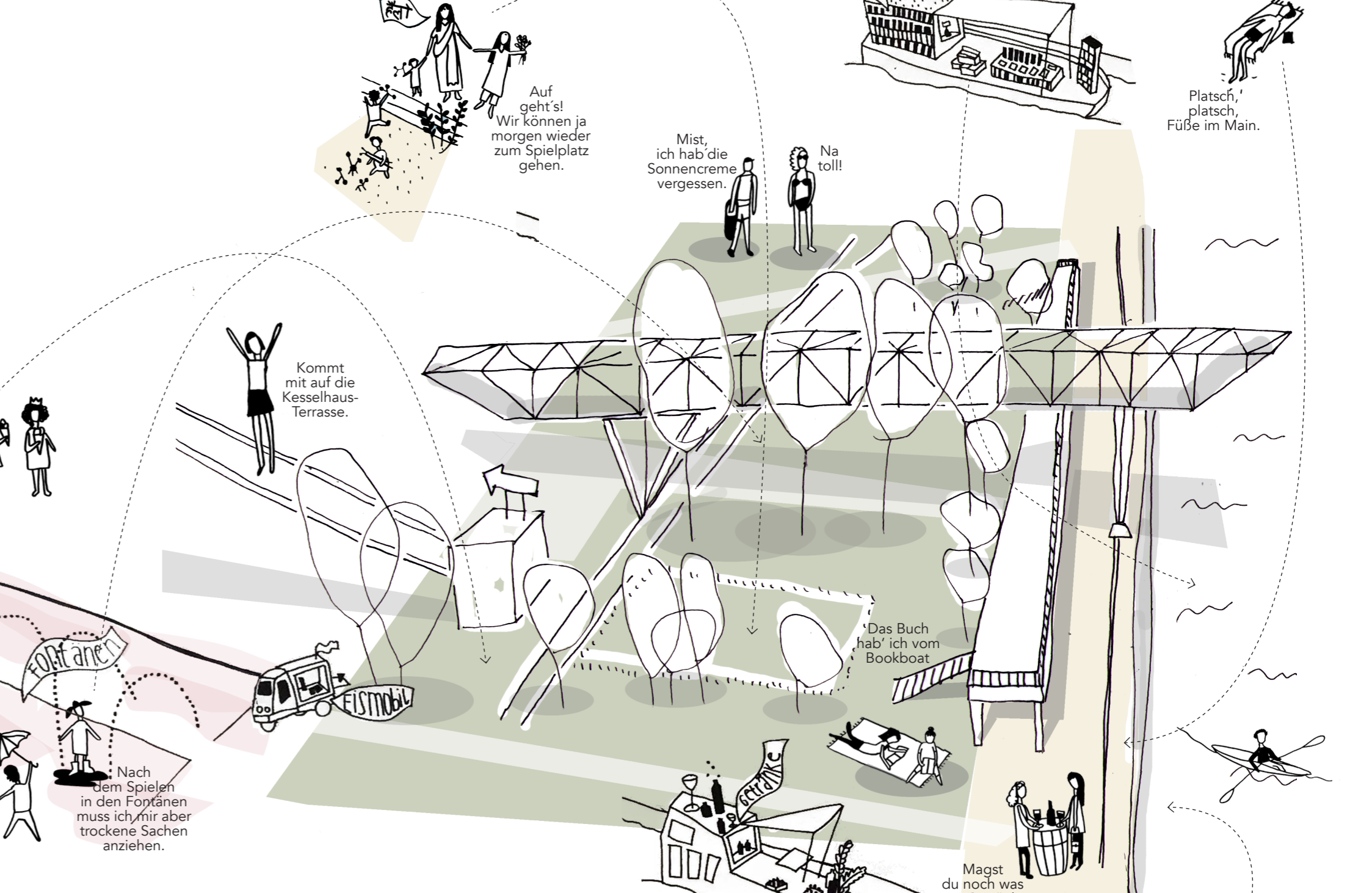
Grüne Fuge



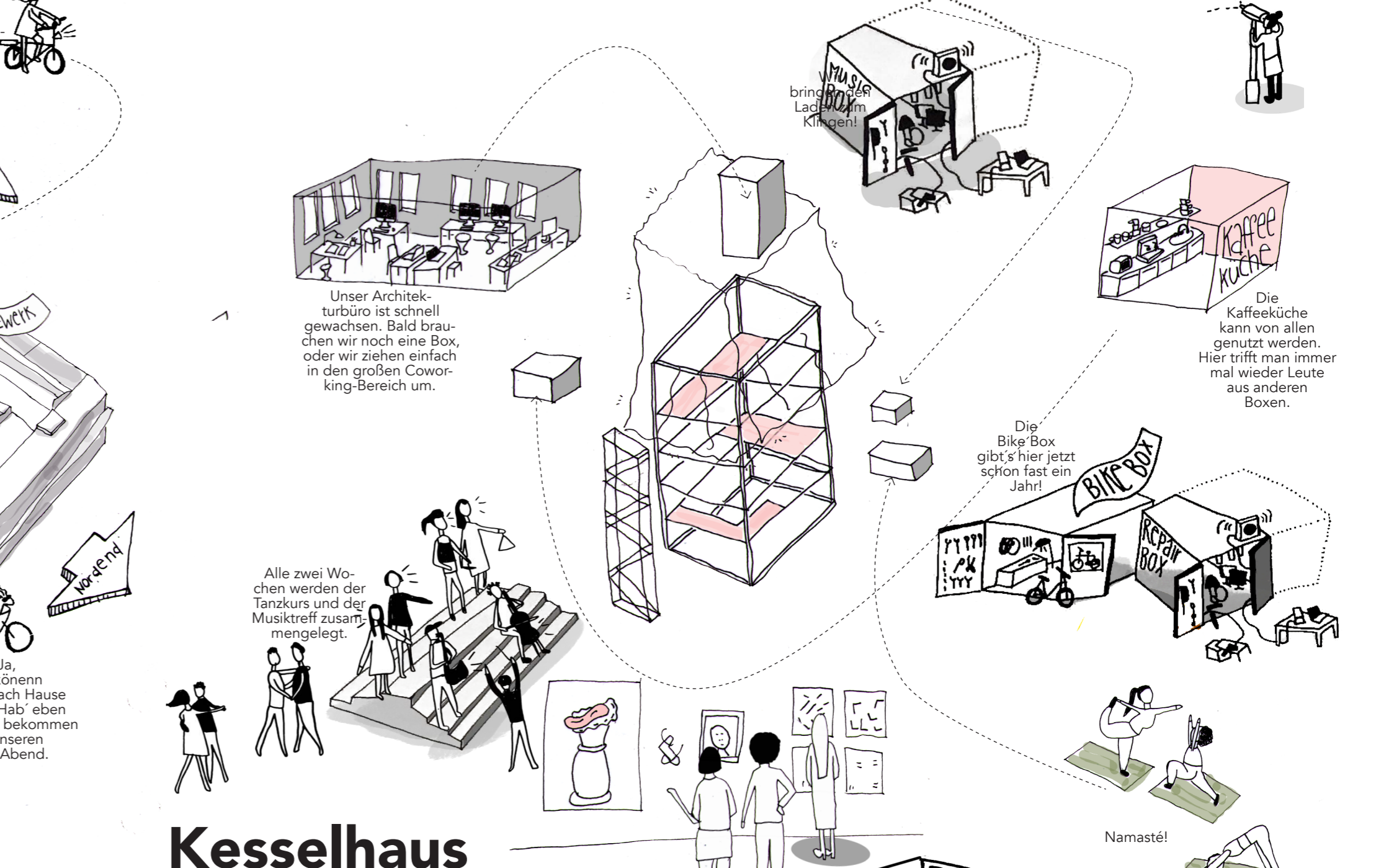
Industrie-Fuge



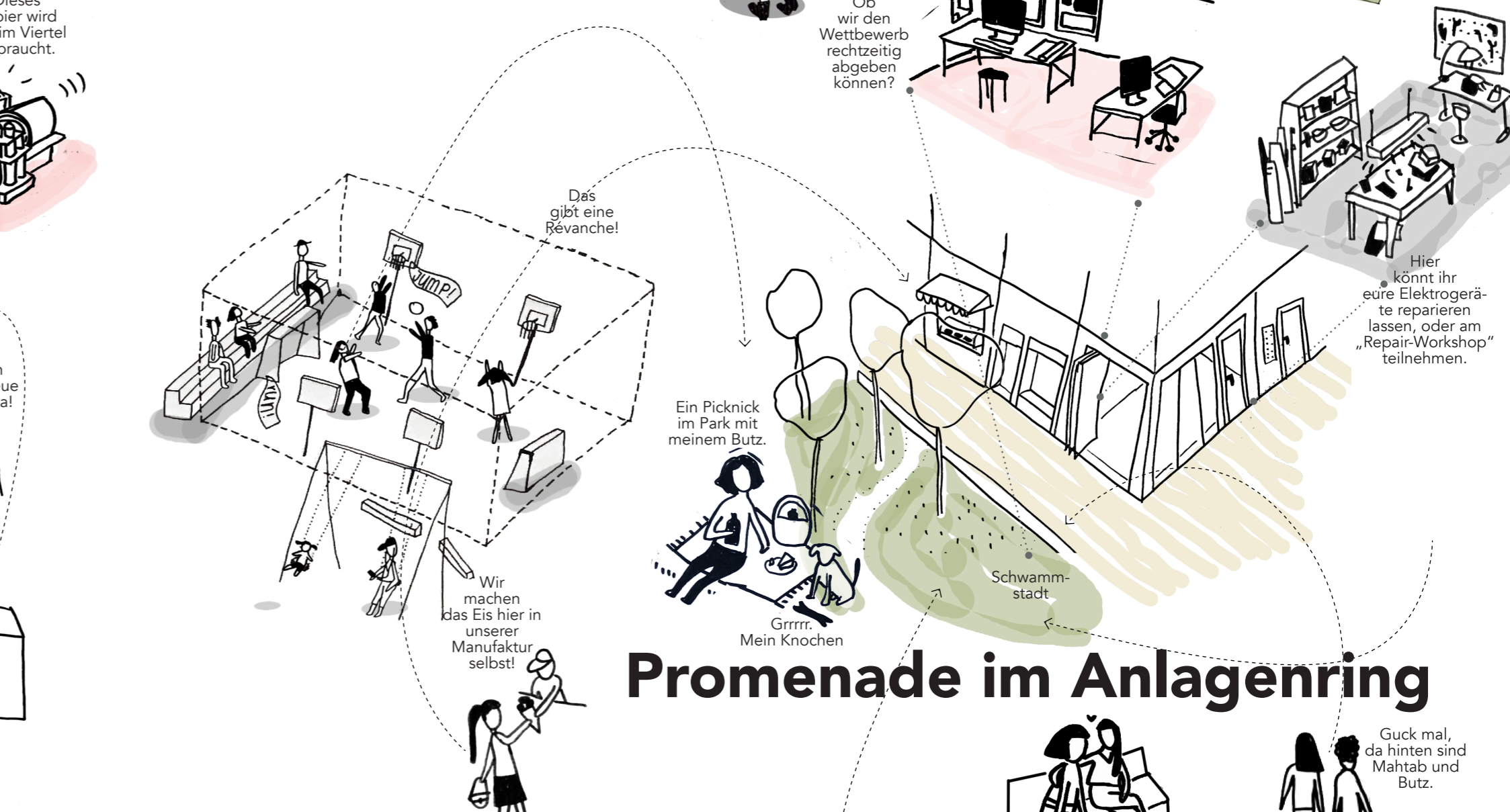
Gaswerk



Park am Kohlelager



Kesselhaus



Promenade im Anlagenring



Manufaktur+Atelier-Höfe